

G2A - L'aménagement du territoire français

Complétez cette partie à l'aide de la vidéo

Qu'est-ce que l'aménagement du territoire ?

L'aménagement du territoire c'est l'ensemble des actions que l'on mène sur un espace pour améliorer son fonctionnement, le rendre plus vivable, plus compétitif ou encore le protéger.

Par exemple construire un pont sur un fleuve pour améliorer les transports est une action d'aménagement du territoire.

Quels sont les objectifs de l'aménagement du territoire ?

Réduire les inégalités



Par exemple, construire des logements sociaux dans des quartiers aisés peut contribuer à réduire les inégalités



Par exemple, installer des lignes de bus dans des territoires mal desservis peut permettre de réduire les inégalités

Stimuler l'économie



Par exemple, construire un quartier d'affaires dans une métropole permet d'attirer des entreprises qui vont créer des emplois et de la richesse.

Favoriser l'accès à la culture



Par exemple, construire un musée, financer l'installation d'équipements culturels ou universités permet dynamiser un espace.

Il arrive que les projets d'aménagement soient source de conflits entre les différents acteurs : habitants, Etats, entreprises...

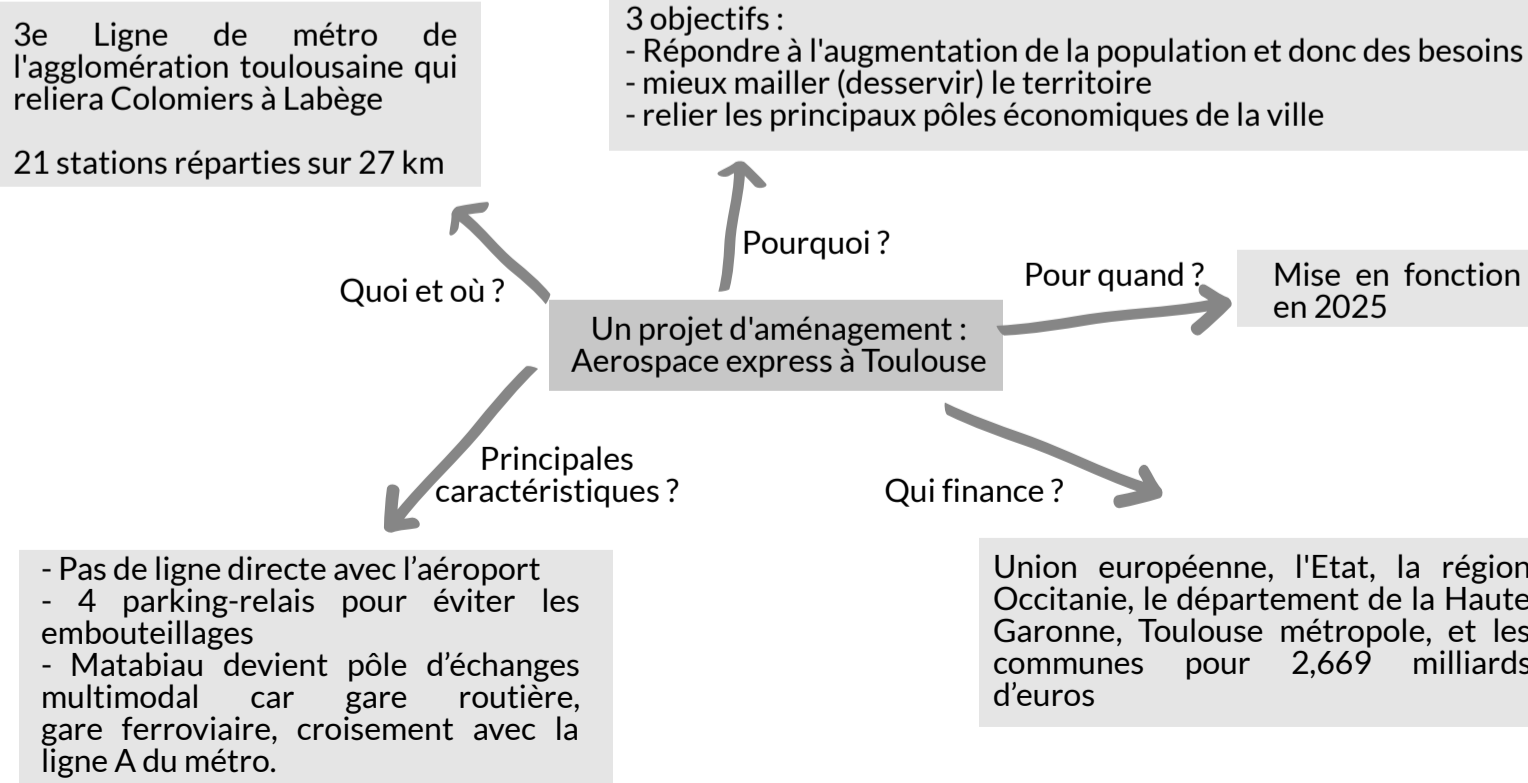
Qui sont les acteurs de l'aménagement du territoire ?













Pour aménager les territoires tous ces acteurs doivent observer les besoins du présent mais aussi imaginer le territoire tel qu'il sera dans le futur. On appelle cela la prospective territoriale.

Un exemple d'aménagement : la 3e ligne de métro de Toulouse

Complétez cette partie à l'aide du padlet sur la troisième ligne de métro de Toulouse



Légende					
1. Des métropoles dominées par Paris		2. Des espaces inégalement attractifs et productifs		3. Les facteurs de dynamisme et d'ouverture sur le monde	
	Figuré		Figuré		Figuré
— Métropole mondiale		— Cœur du territoire français		— Principales voies de communication	
— Métropoles régionales		— Périphéries dynamiques		— Principaux aéroports	
		— Espace à dominante rurale en difficulté		— Principaux ports	
		— Anciennes régions industrielles en reconversion		— Technopoles	
				— Frontières attractives	

Titre : Croquis de l'organisation du territoire français



Carte des nouvelles régions administratives métropolitaines depuis 2016



Fiche d'objectifs pour réviser

Je dois être capable de connaître la signification des mots-clés suivants : Aménager, Mixité sociale, Collectivités territoriales, Ville mondiale.

Je dois être capable :

- De situer dans l'espace les repères géographiques suivants : Les 13 régions métropolitaines administratives françaises, Les principaux axes de transports, Les grands traits de l'organisation du territoire français.
- D'expliquer pourquoi il est nécessaire d'aménager le territoire.
- De décrire un exemple d'aménagement territorial (Aerospace Express) et d'expliquer en quoi il permet de répondre à des besoins et de réduire des inégalités.
- D'expliquer qui sont les acteurs de l'aménagement du territoire.
- De décrire et d'expliquer quelles sont les grandes inégalités qui touchent le territoire français.